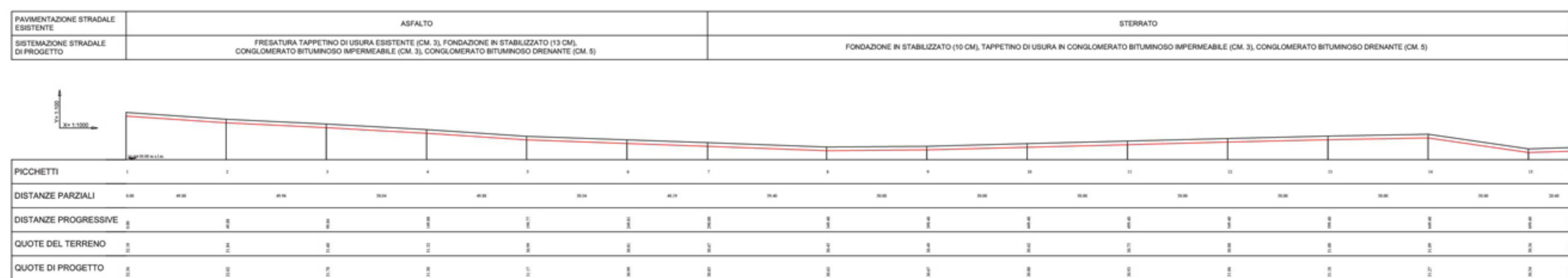
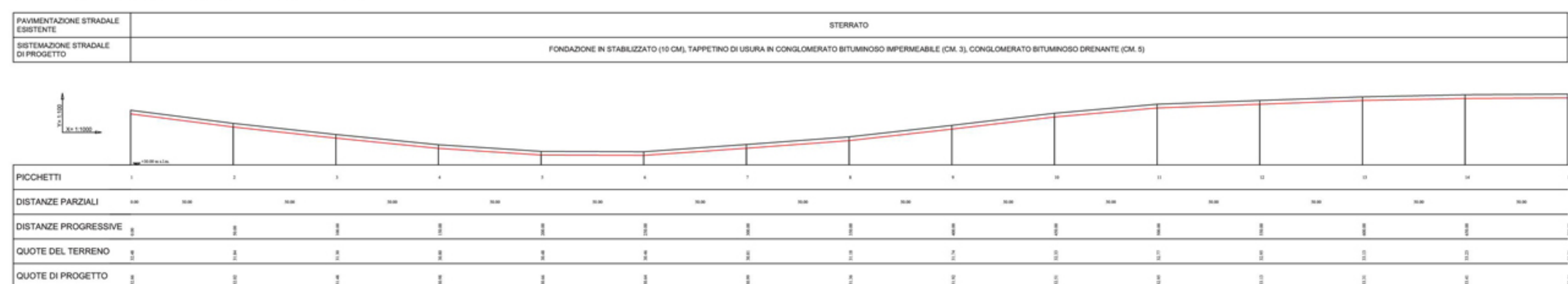


Profilo longitudinale strada 15 "Mezzana Grande 3"



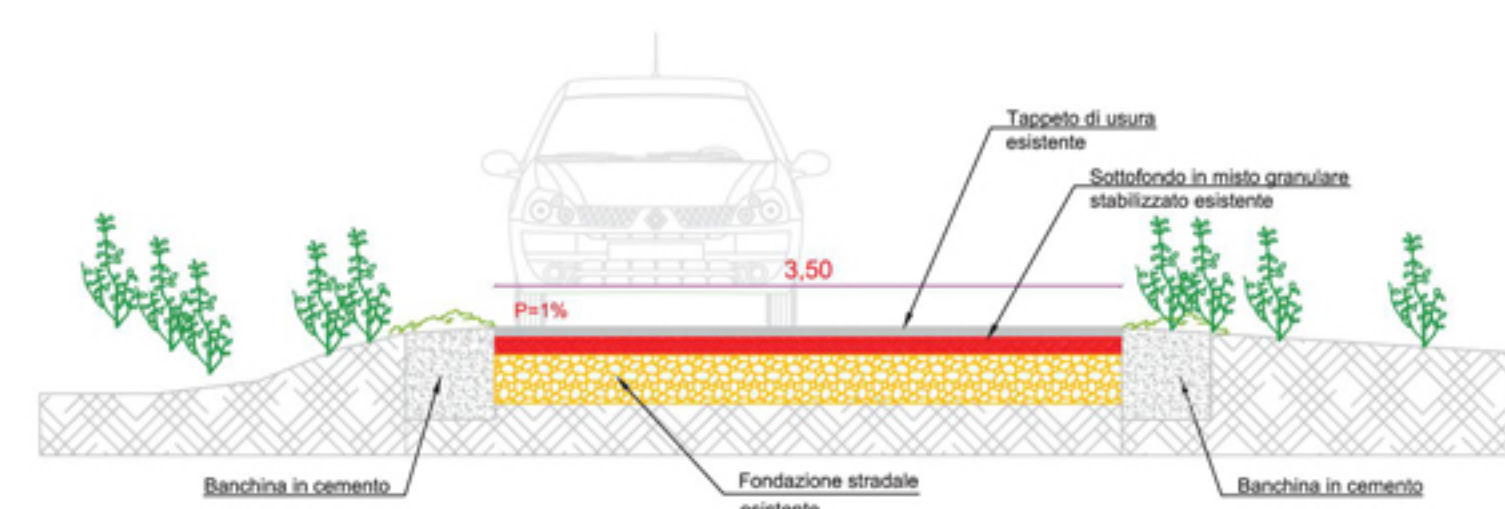
Profilo longitudinale strada 20 "Poderi-Saldoni"



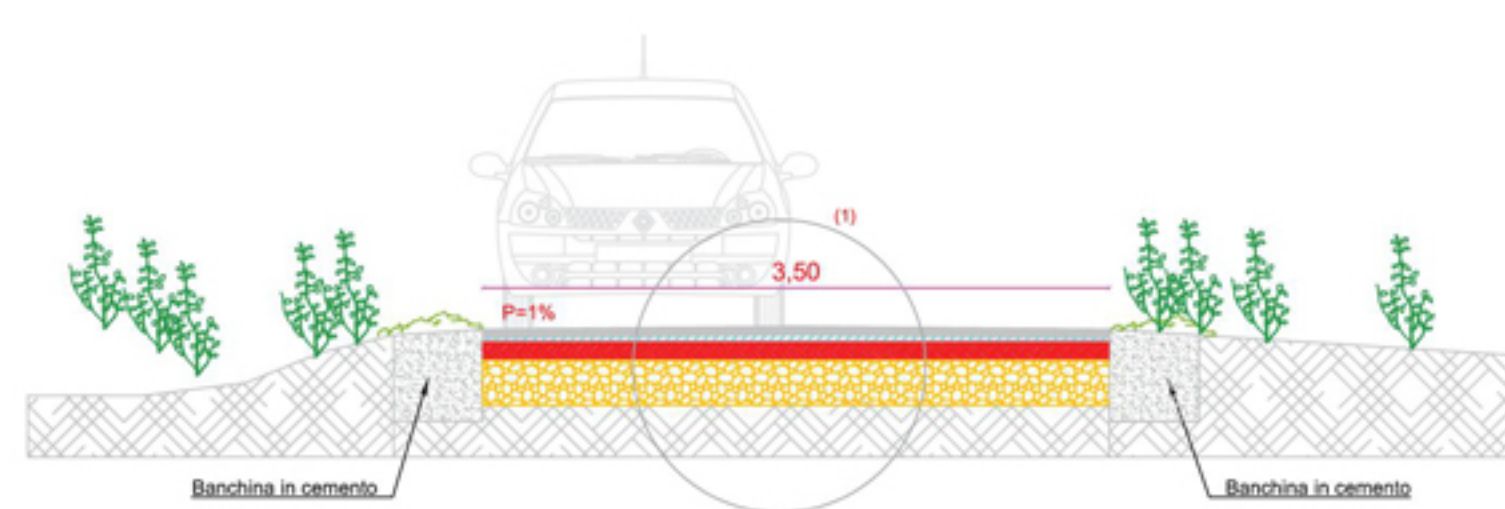
Profilo longitudinale strada 16 "Triolo 1"



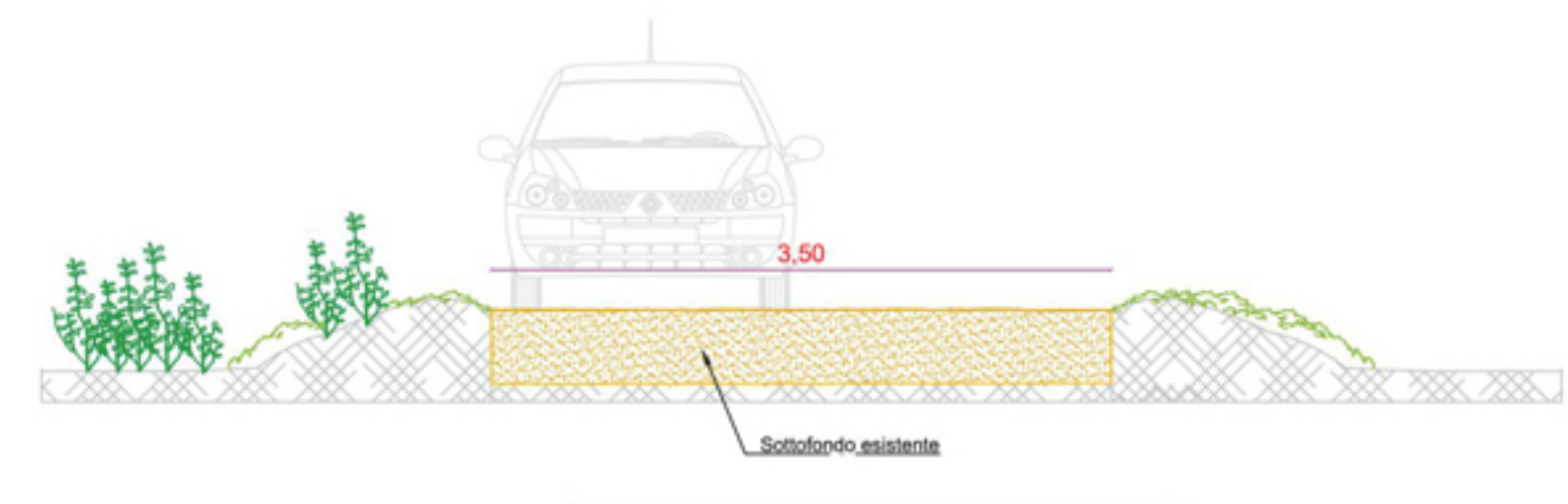
SEZIONE A-A' (stato dei luoghi)
 da picchetto 1 a 12
 Scala 1:25



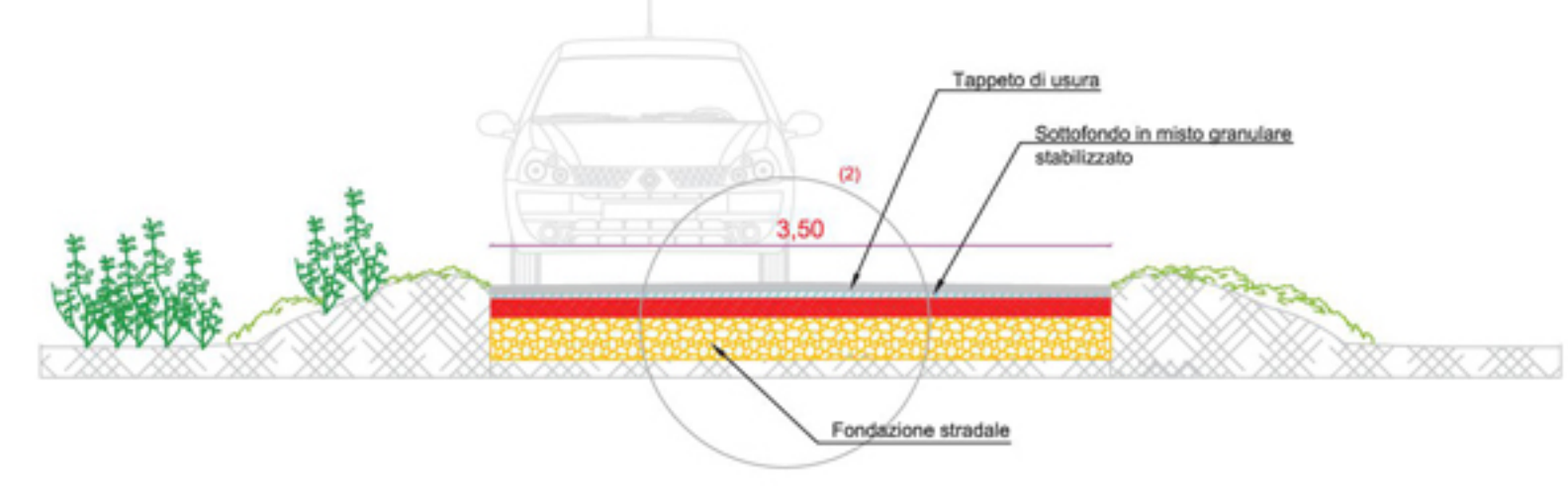
SEZIONE A-A' (stato di progetto)
 da picchetto 1 a 12
 Scala 1:25



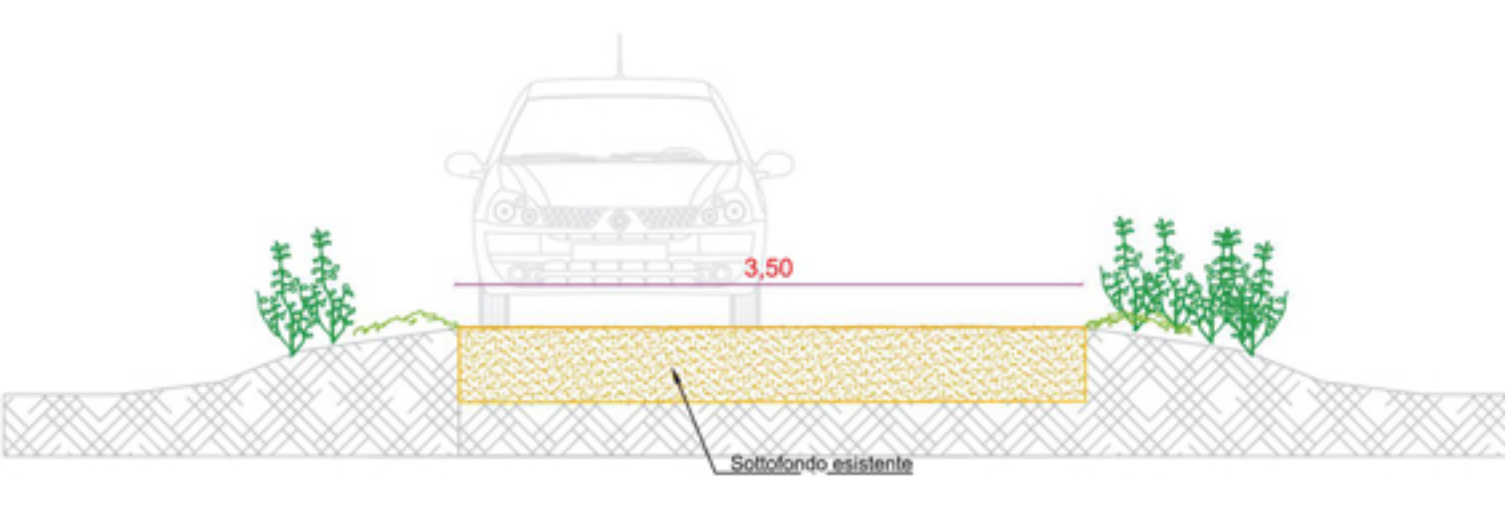
SEZIONE B-B' (stato dei luoghi)
 da picchetto 12 a 16
 Scala 1:25



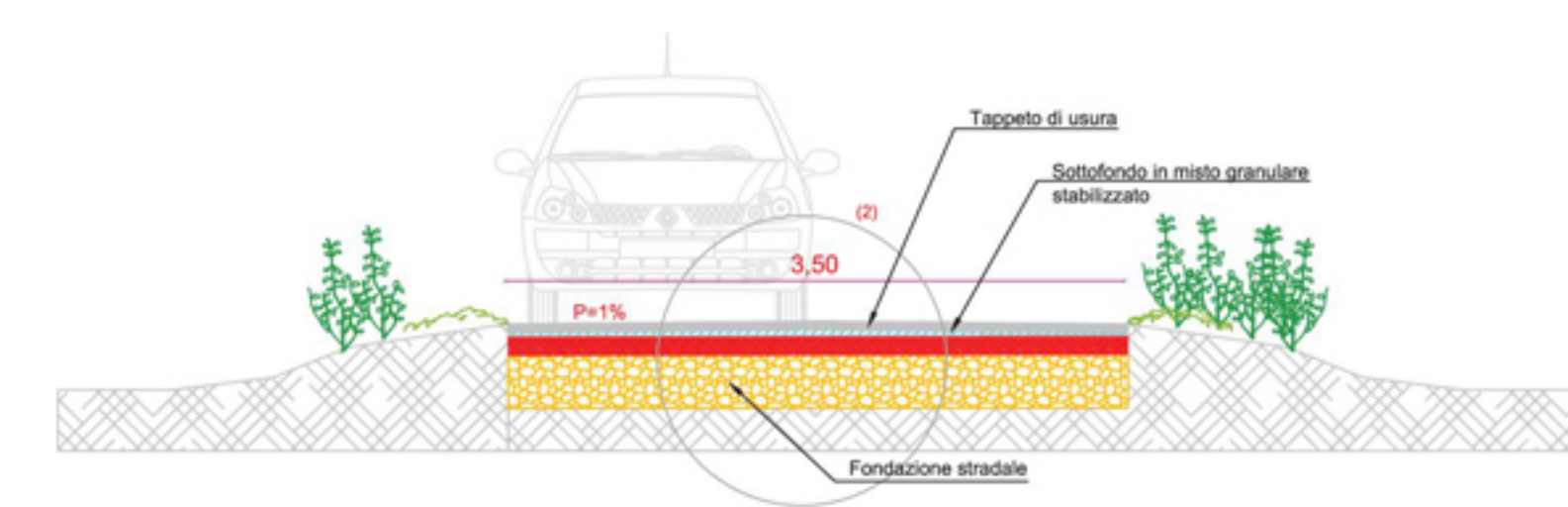
SEZIONE B-B' (stato di progetto)
 da picchetto 12 a 16
 Scala 1:25



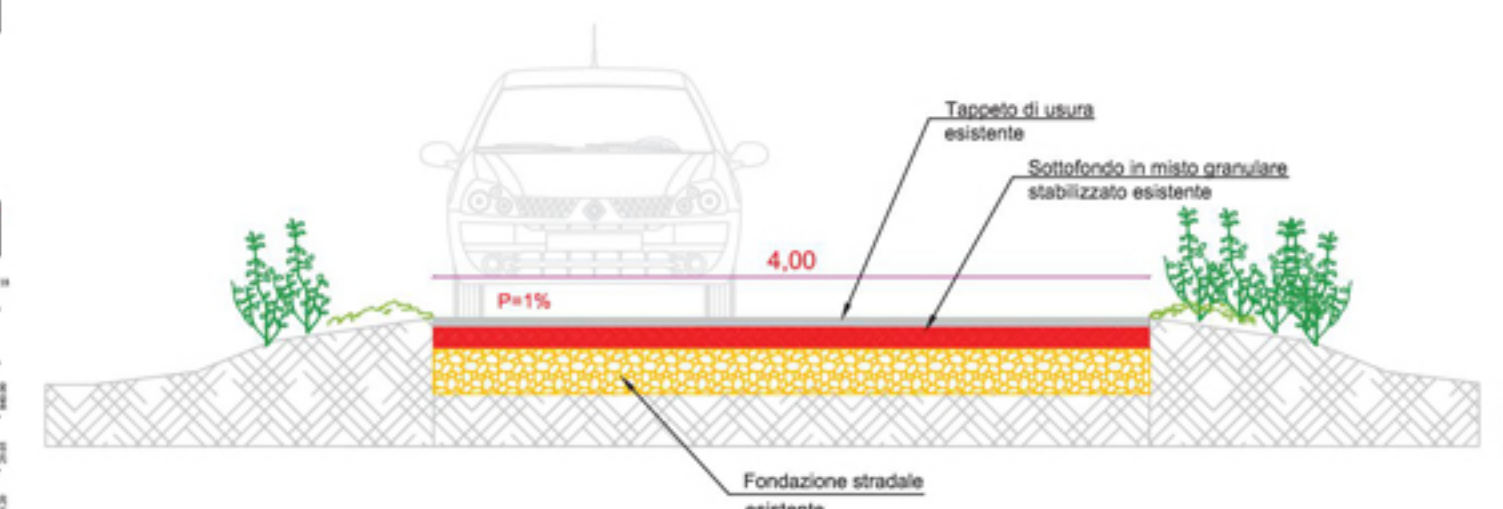
SEZIONE A-A' (stato dei luoghi)
 da picchetto 1 a 15
 Scala 1:25



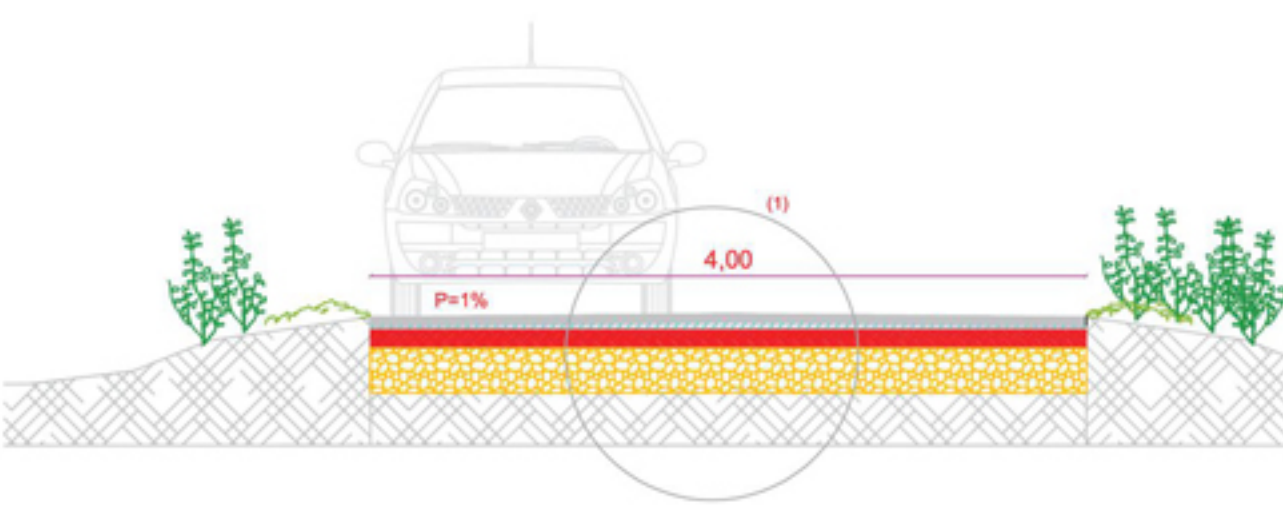
SEZIONE A-A' (stato di progetto)
 da picchetto 1 a 15
 Scala 1:25



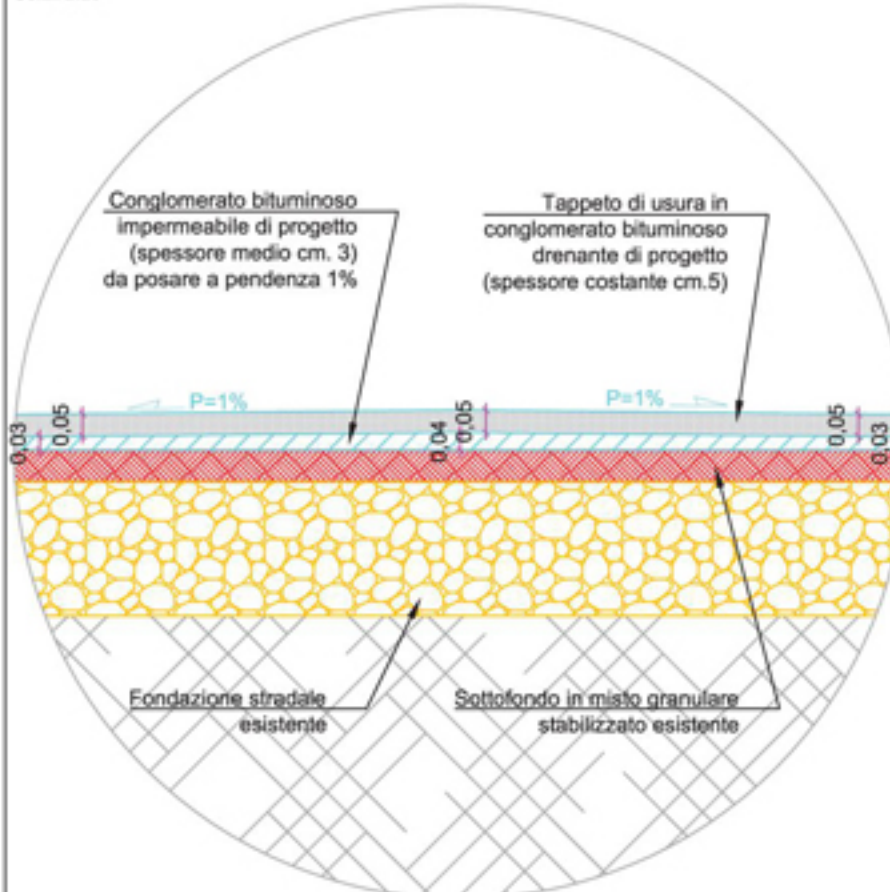
SEZIONE A-A' (stato dei luoghi)
 da picchetto 1 a 18
 Scala 1:25



SEZIONE A-A' (stato di progetto)
 da picchetto 1 a 18
 Scala 1:25



Particolare del tappeto di usura drenante di progetto (1)
 Scala 1:10



Particolare del tappeto di usura drenante di progetto (2)
 Scala 1:10

