



 Unione Europea


 Regione Puglia


 Repubblica Italiana

Regione Puglia - Area Politiche per lo Sviluppo Rurale
Programma Sviluppo Rurale - FEASR 2007-2013


Comune di Sant'Agata di Puglia
 Provincia di Foggia


**PROGETTO ESECUTIVO PER L'AMMODERNAMENTO
DELLE STRADE RURALI
PUBBLICHE DI COLLEGAMENTO CON LE ARTERIE DI
COMUNICAZIONE COMUNALI, PROVINCIALI E STATALI**

- AZIONE N°3 -

IL COMMITTENTE:

 Amministrazione Comunale

I PROGETTISTI:


 Studio AC3 s.n.c.
Via S. Petrus 172 - 71017 San Ferdinando di Puglia (BT)
 Dott. Ing. Raffaele M. CAGNAZZI

 Dott. Ing. Pasquale PIETROCOLA

Scala: 1:5000 San Ferdinando di Puglia, 11 Giugno 2012

Tav. 2 **OGGETTO:** Planimetria Generale d'Intervento

LEGENDA

Classificazione delle strade comunali esterne al centro abitato - L.R. n°38/77

Delibera Consiglio Comunale n°78 del 20.02.1982

Strada esterna	Denom. strada	Estremi capisaldi	Lungh. in km	Largh. media	Pavim. tipo	Capisaldi intermedi
N°10 Tratto B-C	Comunali: Biscetta S. Agata - Pisciotta - Vigna Valle del Conte - Fontana La Vigna S. Carlo e trattori - Regio Passetto - Candela e S. Agata Casanova	Dal Torrione Cagnolo alla loc. S. Carlo Provinciale per Accadia	5,600	3,00	Fondo naturale	1 Torrione Cagnolo - Contrada Pisciotta del Tesoro - Piano Casale - Valle del Conte - Piano La Vigna - La Vigna S. Carlo (0m. 19.800 Provinciale per Accadia)
N°21 Tratto C-D	Comunale S. Pietro Usitano - Piano Casale	Dalla Comunale n°4 alla Comunale n°10	3,000	3,00	Asfaltata	3
N°28 Tratto A-B	Comunale Pisciotta - Passetto	Da Santa Maria d'Oro alla loc. S. Carlo Provinciale per Accadia - Roccamare - S. A. alla Contrada Pisciotta Casale presso con le Comuni n°9 e 10	2,300	3,00	Fondo naturale	1

Strade Rurali d'Intervento N°28-10-21

Strada Provinciale N° 100

Strada Provinciale N° 101 Candela-Sant'Agata