SEZIONE AA

Altezze: 1:1000
Lunghezze: 1:1000

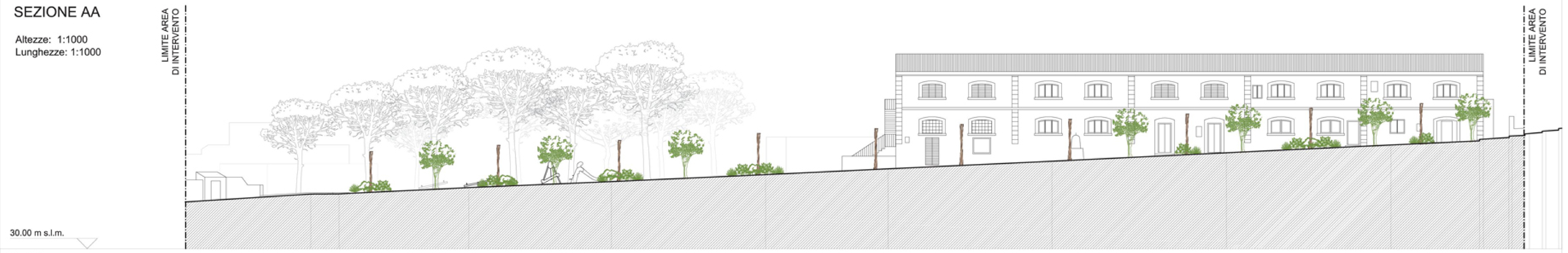

Picchetti

Punti	Dist. Parziali	Dist. Progressive	Quote terreno
1		0.00	41.37
3	6.43	6.96	34.53
4	12.20	19.16	35.30
5	2.72	21.88	35.32
6	12.61	34.50	35.93
7	13.85	48.34	36.52
8	14.96	63.30	37.19
9	11.91	75.21	37.76
10	15.91	91.13	38.49
11	16.91	108.04	39.32
12	16.01	124.05	40.08
13	8.59	132.64	40.48
15	2.47	135.49	40.80
	1.26	137.04	41.00
19	1.25	138.72	41.30
	1.23	140.31	41.52

SEZIONE BB

Altezze: 1:1000
Lunghezze: 1:1000

Picchetti

Punti	Dist. Parziali	Dist. Progressive	Quote terreno
1		0.00	45.53
2	2.09	2.09	45.27
3	1.54	3.62	45.10
5	1.20	5.06	44.89
7	1.16	6.46	44.66
9	1.20	7.99	44.40
	1.22	9.38	44.20
13	1.21	10.79	44.01
	1.26	12.26	43.74
17	1.15	13.68	43.55
	1.32	15.18	43.33
21	1.23	16.61	43.06
23	2.96	19.83	42.90
	1.41	21.48	42.63
27	1.36	23.06	42.41
	1.32	24.66	42.17
31	1.20	26.21	41.95
	1.23	27.81	41.71
35	1.23	29.36	41.46
38	1.25	30.96	41.19
	1.26	32.65	40.95
41	2.47	35.41	40.64
43	8.59	44.38	40.08
44	16.01	60.39	39.32
45	16.91	77.30	38.49
46	15.91	93.22	37.76
47	11.91	105.13	37.19
48	14.96	120.09	36.52
49	13.85	133.93	35.93
50	12.61	146.55	35.32
51	2.72	149.27	35.30
52	12.20	161.47	34.53
	6.43		

SEZIONE CC

Altezze: 1:1000
Lunghezze: 1:1000

Picchetti

Punti	Dist. Parziali	Dist. Progressive	Quote terreno
1		0.00	36.27
2	1.94	1.94	44.02
3	5.00	6.95	46.32
4 5	5.04	11.99	43.97
6	8.70	21.38	34.77
7	9.17	30.55	34.92
8	12.81	43.36	35.31
9	1.33	44.69	39.86
10	2.96	47.65	38.97

SEZIONE DD

Altezze: 1:1000
Lunghezze: 1:1000

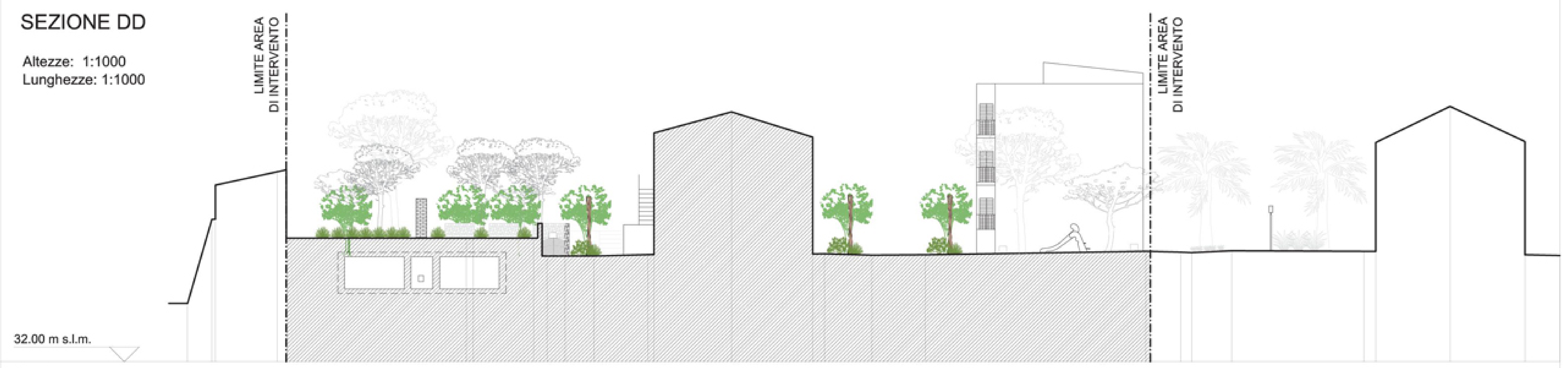

Picchetti

Punti	Dist. Parziali	Dist. Progressive	Quote terreno
1		0.00	35.95
2	1.65	1.65	41.64
4	4.20	6.08	45.00
6	12.12	18.92	39.95
8	4.11	23.49	39.59
10	1.22	25.63	39.15
	1.95	27.57	39.16
12	3.66	31.23	39.25
14	5.26	36.91	48.93
15	5.52	42.43	47.22
17	3.24	46.46	39.22
18	3.62	50.09	39.24
19	14.96	65.05	39.48
20	2.36	67.41	39.43
22	2.70	70.85	39.52
23	9.00	79.85	39.48
25	5.05	85.70	49.30
26	5.08	90.77	46.94
	2.37		

SEZIONE EE

Altezze: 1:1000
Lunghezze: 1:1000

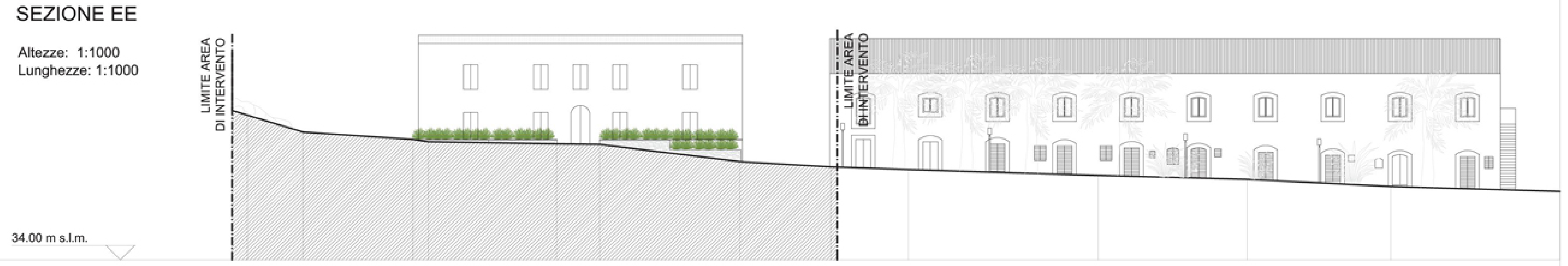

Picchetti

Punti	Dist. Parziali	Dist. Progressive	Quote terreno
1		0.00	46.27
3	1.43	2.07	48.30
5	1.04	3.77	44.01
6	3.87	7.63	42.84
7	7.55	15.18	42.33
8	1.07	16.25	42.16
9	8.85	25.09	42.01
10	2.98	28.07	41.98
11	9.70	37.77	40.80
12	6.26	44.03	40.43
13	5.36	49.39	40.24
14	13.11	62.50	39.84
15	10.26	72.76	39.56
16	9.92	82.67	39.08
	11.67		

SEZIONE FF

Altezze: 1:1000
Lunghezze: 1:1000

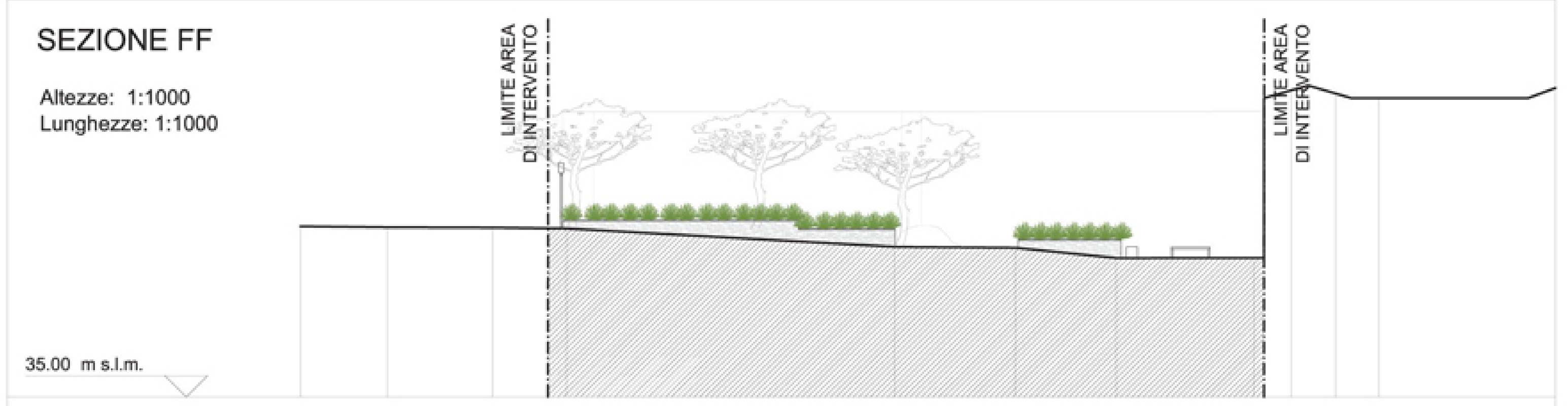

Picchetti

Punti	Dist. Parziali	Dist. Progressive	Quote terreno
1		0.00	42.97
2	4.03	4.03	42.93
3	4.94	8.97	42.91
4	3.45	12.41	42.86
5	15.30	27.71	42.02
6	5.61	33.32	41.97
7	4.74	38.06	41.48
8	6.41	44.47	41.61
9	1.75	46.21	48.96
10	2.06	48.27	49.54
11	2.02	50.30	48.92
	8.24		

LEGENDA

- muretti a secco esistenti
- muretti esistenti intonacati
- nuovi muretti a secco
- organo illuminante su palo in Corten tipo "Trilogy" altezza 4 ml
- nuove alberature di progetto
- nuove piante arbustive di progetto
- giochi per bimbi esistenti
- nuove panche lineari monolitiche tipo "Bellitalia mod. Venezia"

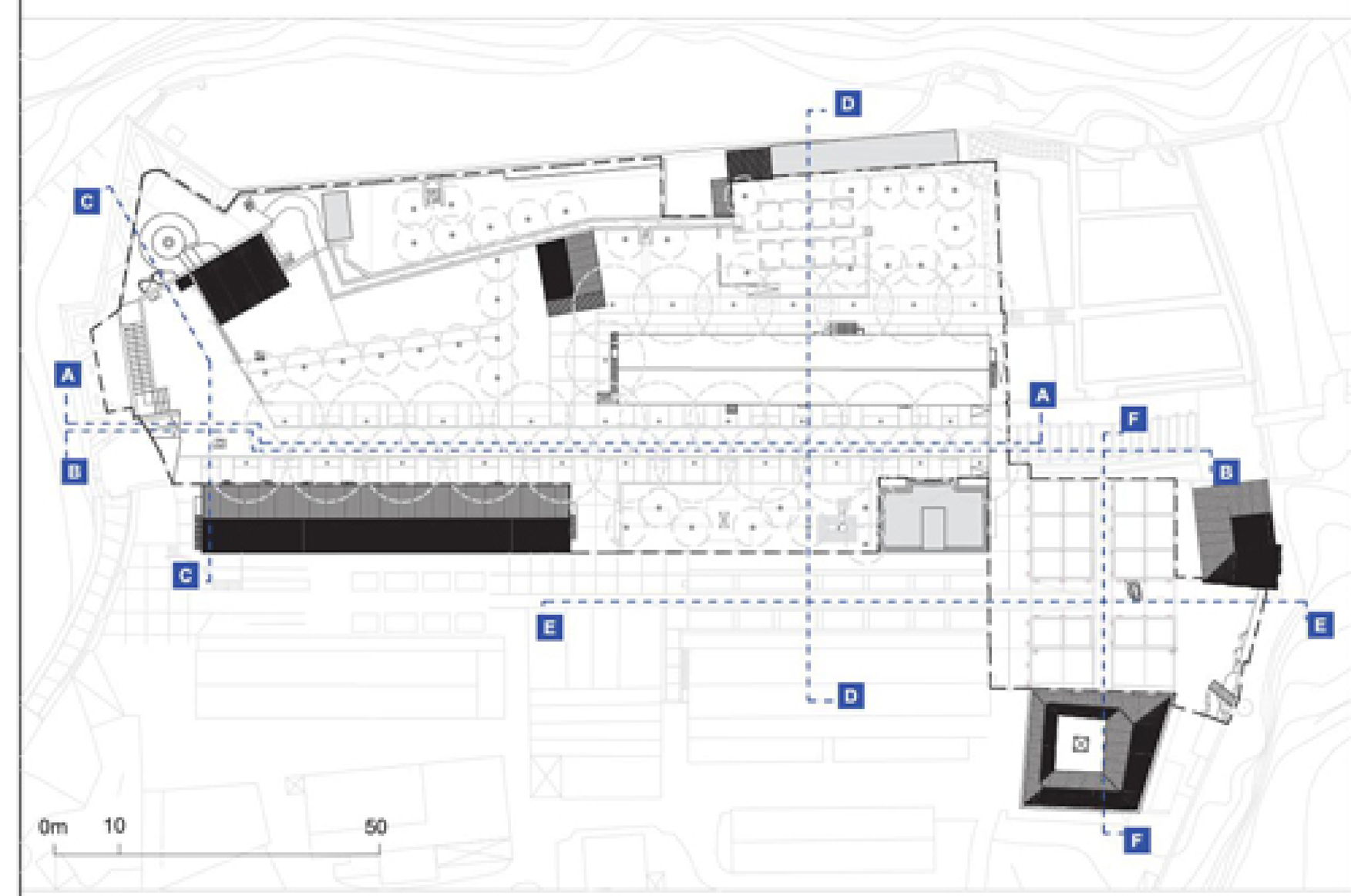

PLANIMETRIA GENERALE

REGIONE PUGLIA
COMUNE DI ISOLE TREMITI
(Provincia di Foggia)

Regione Puglia

Sistemazione viabilità aree e arredo urbano località vasca/polveriera/cameroni marino sud MACRO AREA "B" INTERV. "B2" (progetto definitivo)

Descrizione Elaborato:
PROGETTO ARCHITETTONICO:
Profili trasversali e longitudinali

Elaborato: AR_PR_03

Scala: 1:200

Il Committente: Il Sindaco Antonio Fentini

Il RUP: Arch. Francesco delli Muti

Il Progettista
Capogruppo RTP
STUDIO AC3 INGEGNERIA S.r.l.
Ing. Raffaele M. CAGNAZZI

Mandante:
Arch. Antonio Carriero

Mandante:
Arch. Serena Zucaro



IMPORTO PROGETTO Euro 1.100.000,00 (unmilionecentomila/00)

C.U.P. E97H18000180001

REVISIONE: 0

DATA: Maggio 2019