STUDIO AC3 Ingegneria S.r.l. - via Pertini n°2, 76017 S. Ferdinando di Puglia (BT) - Tel/Fax 0883/623802 EMAIL studioac3@tiscali.it

REGIONE PUGLIA

Comune di MATTINATA

UNIONE EUROPEA

PROGRAMMA DI SVILUPPO RURALE 2007-2013. ASSE I. MIS. 125. AZ. 3-LAVORI DI MIGLIORAMENTO DELLA VIABILITÀ RURALE COMUNALE.

Eventi alluvionali del 2 e 5 settembre 2014

Lavori di ripristino ed ammodernamento delle Strade Rurali "Principe Stinco-Alvaro" e "Scapola"

IL COMMITTENTE :

Amministrazione Comunale

IL PROGETTISTA :

Dott. Ing. Raffaele Michele Cagnazzi
STUDIO AC3 Ingegneria s.r.l.
- Via Pertini n°2, 76017 S. Ferdinando di P.(BT) -
-Tel/Fax 0883/623802 E-MAIL studioac3@tiscali.it

R.U.P. :

Rapp. 1:1.000 - 1:100 - 1:25 - 1:10

San Ferdinando di Puglia, li Settembre 2013.

TAV. B04b.2

OGGETTO: Profilo longitudinale e sezione: Strada 'Principe Stinco-Alvaro' (2° tratto)

Affiliato alce associazione delle imprese di ingegneria, di architettura e di consulenza tecnico-economica

CODICE PROGETTO:

REVISIONE: Rev. 0

Sistema Certificato UNI EN ISO 9001:2008 ISO 9001/REV04 n°

Particolare costruttivo (1)
Scala 1:10

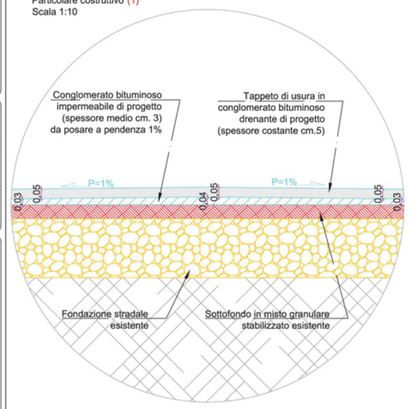

SEZIONE "A-A" (stato dei luoghi)
da picchetto 30 a 39
Scala 1:25

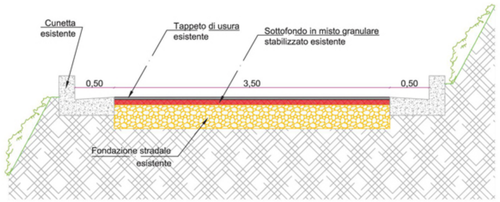

SEZIONE "B-B" (stato dei luoghi)
da picchetto 2 a 30,
39 a 48,
72 a 76
Scala 1:25

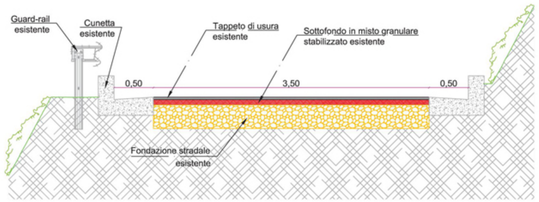

SEZIONE "C-C" (stato dei luoghi)
da picchetto 48 a 72
70 a 110
Scala 1:25

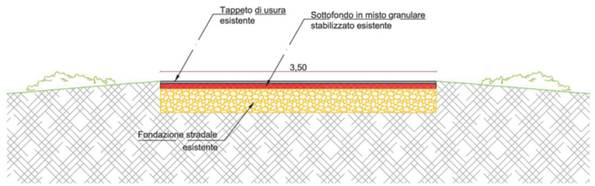

SEZIONE "A-A" (stato di progetto)
da picchetto 30 a 39
Scala 1:25

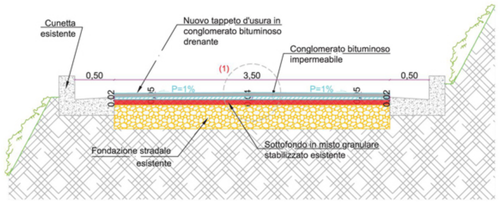

SEZIONE "B-B" (stato di progetto)
da picchetto 2 a 30,
39 a 48,
72 a 76
Scala 1:25

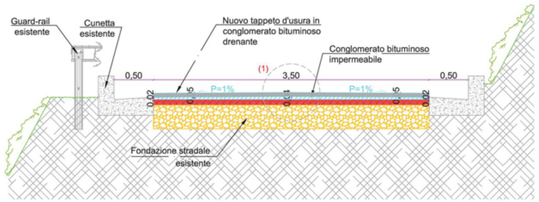

SEZIONE "C-C" (stato di progetto)
da picchetto 48 a 72
70 a 110
Scala 1:25

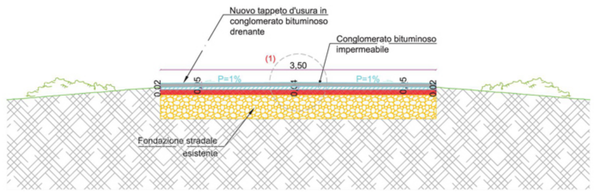

Quadro di unione

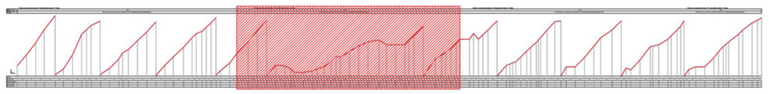

Profilo Longitudinale Strada "Principe Stinco-Alvaro" -2° tratto

PAVIMENTAZIONE STRADALE ESISTENTE	ASFALTO
SISTEMAZIONE STRADALE DI PROGETTO	FRESATURA TAPPETINO DI USURA ESISTENTE (CM. 3), CONGLOMERATO BITUMINOSO, IMPERMEABILE (CM. 3), CONGLOMERATO BITUMINOSO DRENANTE (CM. 5)

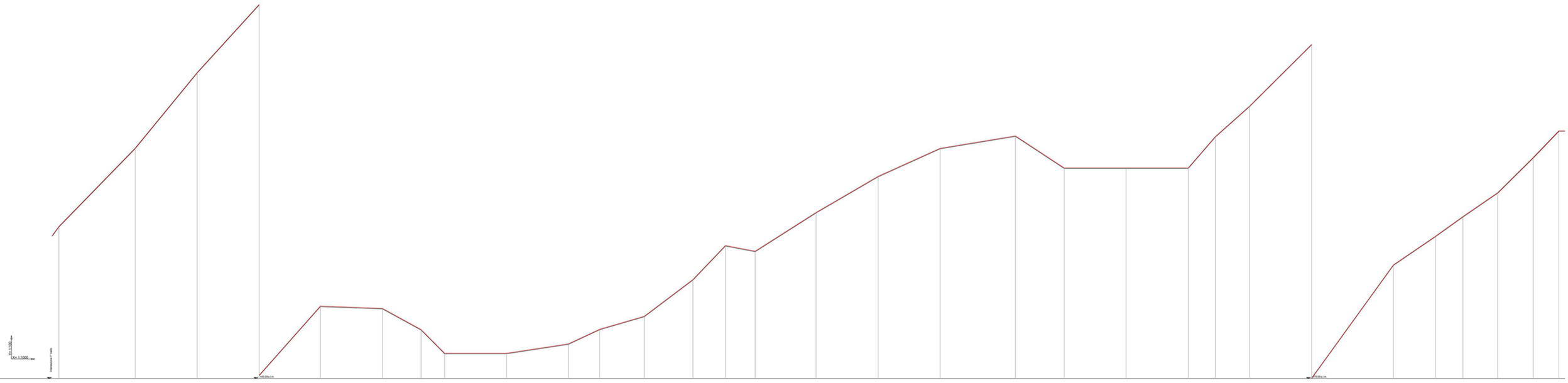

PICCHETTI	30	31	32	33	34	35	36	37	38	39	40	41	42	43	44	45	46	47	48	49	50	51	52	53	54	55	56	57	58	59	60
DISTANZE PARZIALI		61,71	50,09	50,10	49,50	50,13	31,32	19,01	50,08	49,98	29,37	36,02	39,32	26,28	24,08	49,28	50,21	50,06	60,88	39,42	50,04	50,29	21,83	27,74	50,22	86,10	34,11	22,14	28,09	28,73	20,74
DISTANZE PROGRESSIVE	1000,48	1062,19	1112,27	1162,37	1212,87	1263,00	1294,32	1313,33	1363,41	1413,39	1442,76	1478,78	1518,10	1544,38	1568,46	1617,67	1667,88	1718,94	1779,82	1819,24	1869,28	1919,57	1941,40	1969,14	2019,36	2105,46	2139,57	2161,71	2189,80	2218,53	2239,27
QUOTE DEL TERRENO	420,26	421,61	427,73	433,22	438,62	443,63	446,92	449,00	449,00	448,76	448,69	448,00	446,98	443,13	443,28	446,42	448,52	451,68	455,89	460,00	460,00	460,00	460,00	460,00	470,00	475,19	481,48	481,67	480,00	477,84	480,00
QUOTE DI PROGETTO	420,41	421,86	427,77	433,27	438,67	443,68	446,97	449,05	449,05	448,81	447,00	446,05	445,03	443,17	443,31	446,45	449,57	451,84	455,94	460,05	460,05	460,05	460,05	460,05	470,05	475,25	481,53	481,72	480,05	477,89	480,05