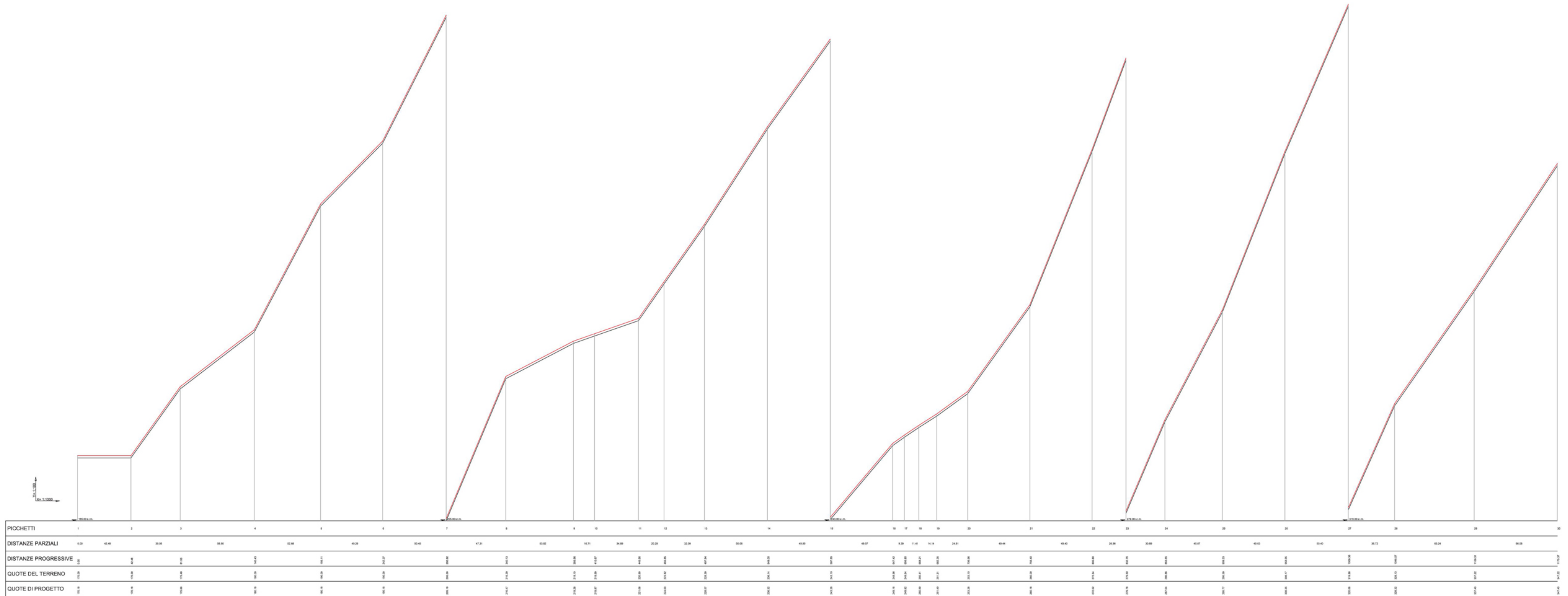
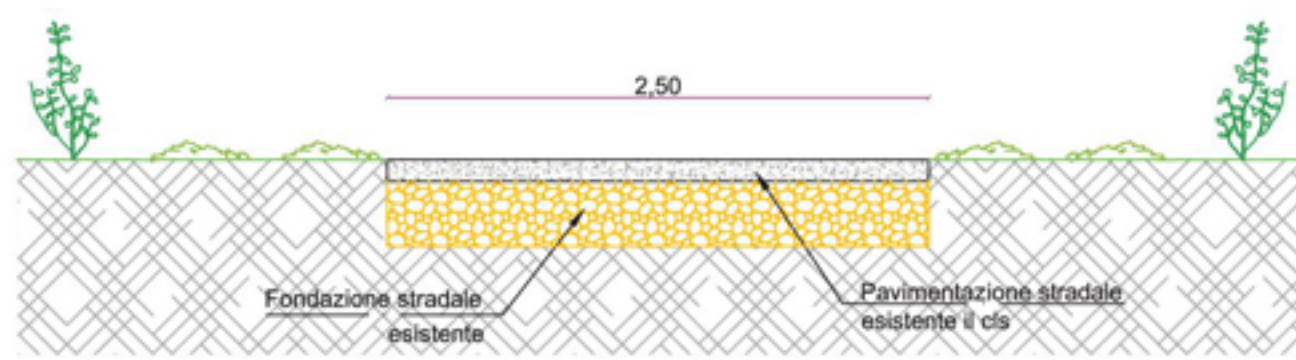


Profilo Longitudinale Strada "Scapola"

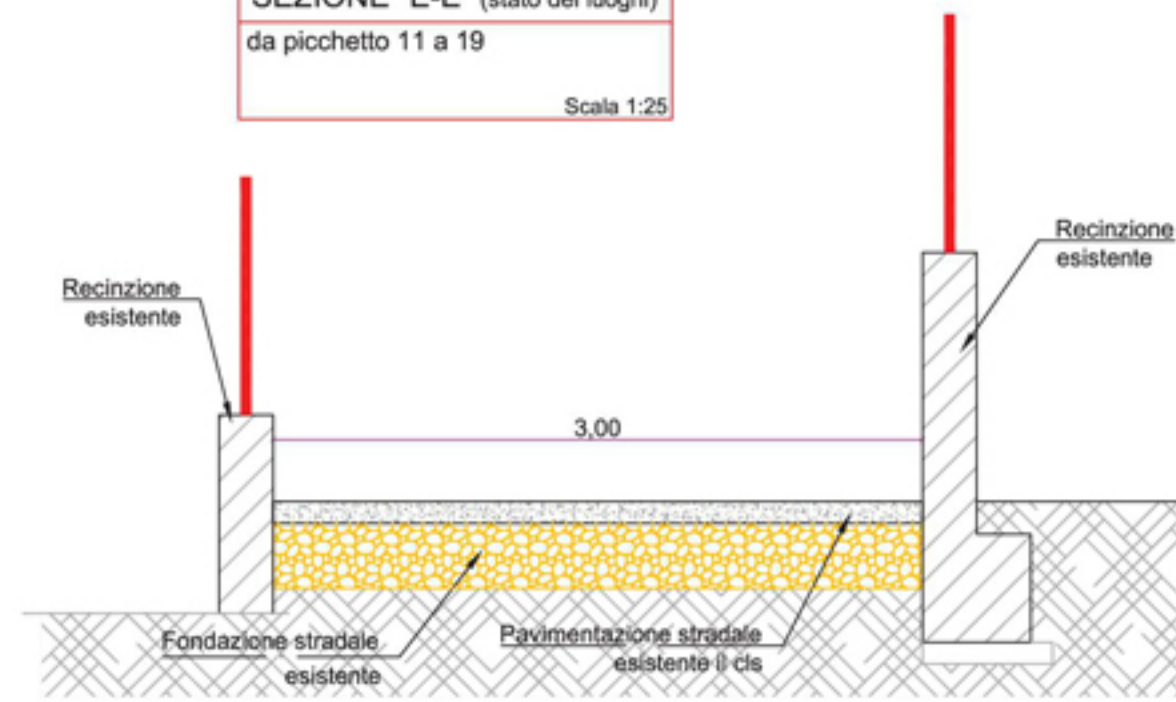
PAVIMENTAZIONE STRADALE ESISTENTE	CEMENTO
SITUAZIONE STRADALE DI PROGETTO	REGOLARIZZAZIONE SEDE STRADALE CON SOLETTA IN CLS (CM. 10), CONGLOMERATO BITUMINOSO IMPERMEABILE (CM. 3), CONGLOMERATO BITUMINOSO DRENANTE (CM. 5)



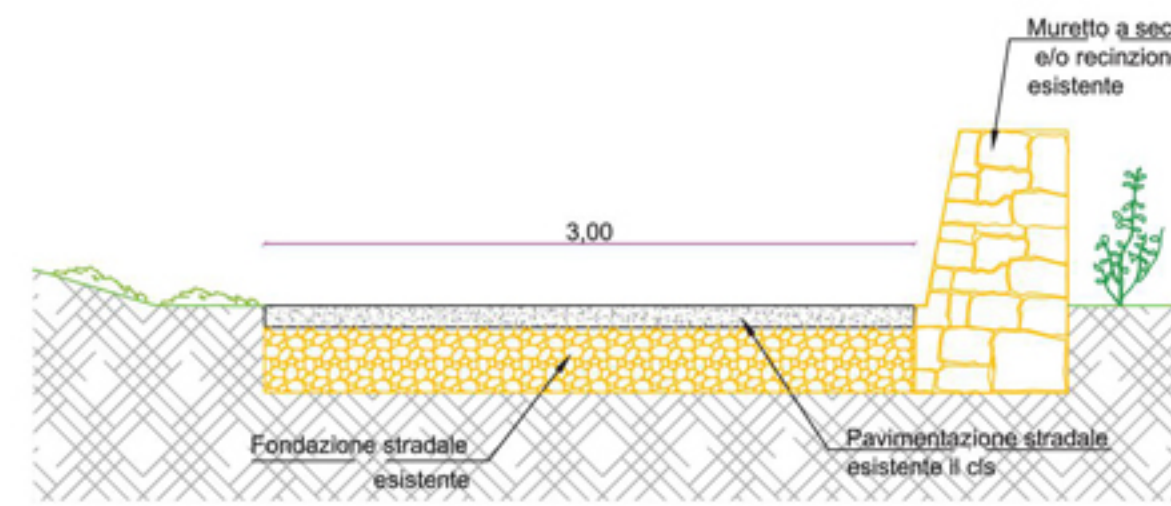
SEZIONE "D-D" (stato dei luoghi) da picchetto 1 a 11  
Scala 1:25



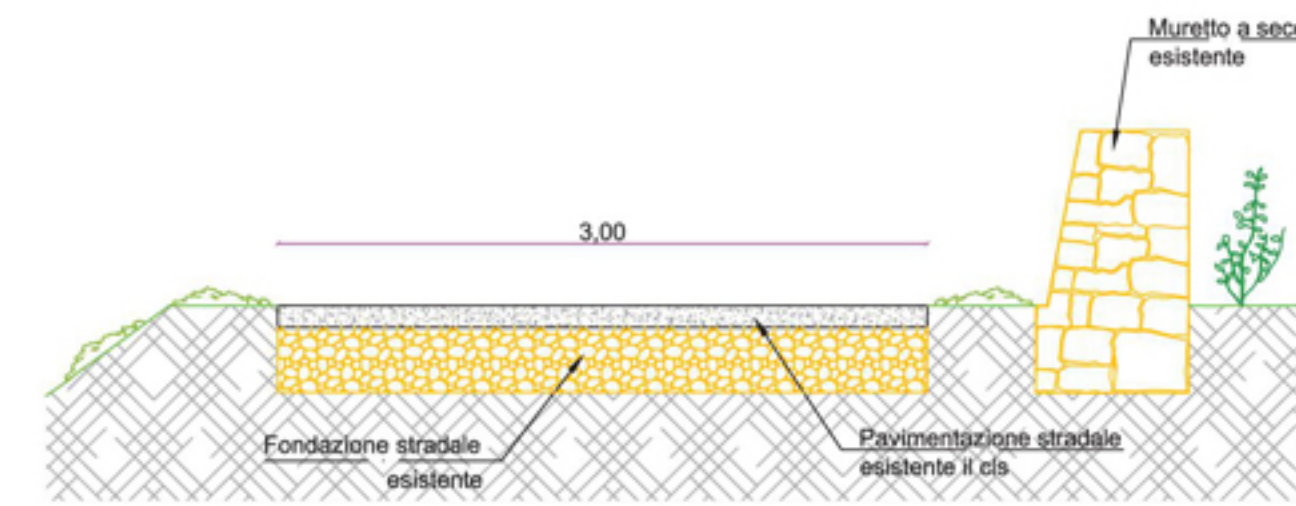
SEZIONE "E-E" (stato dei luoghi) da picchetto 11 a 19  
Scala 1:25



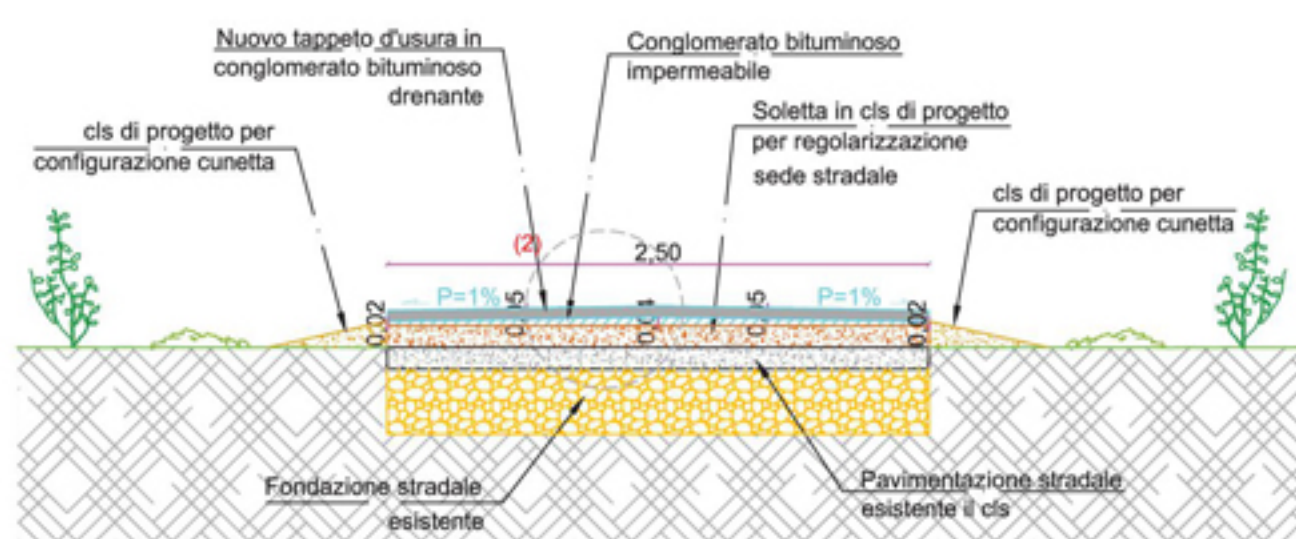
SEZIONE "F-F" (stato dei luoghi) da picchetto 19 a 22  
Scala 1:25



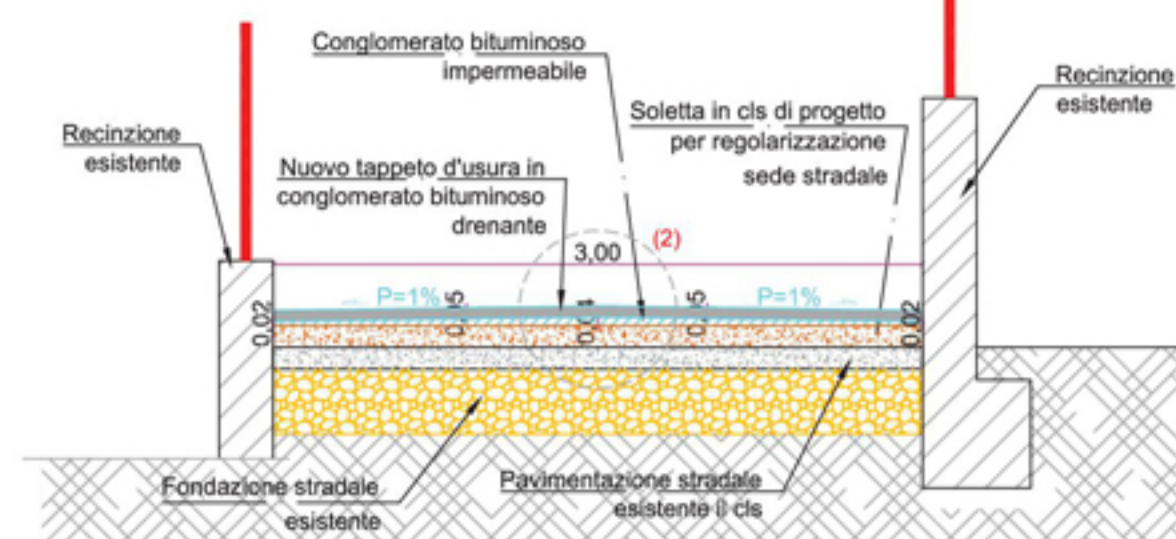
SEZIONE "G-G" (stato dei luoghi) da picchetto 22 a 30  
Scala 1:25



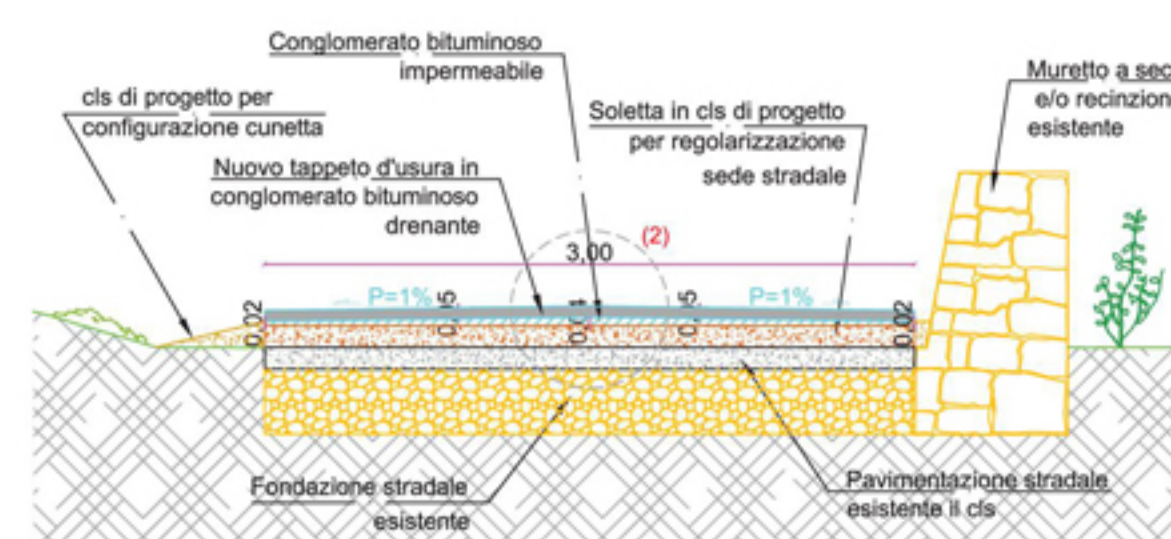
SEZIONE "D-D" (stato di progetto) da picchetto 1 a 11  
Scala 1:25



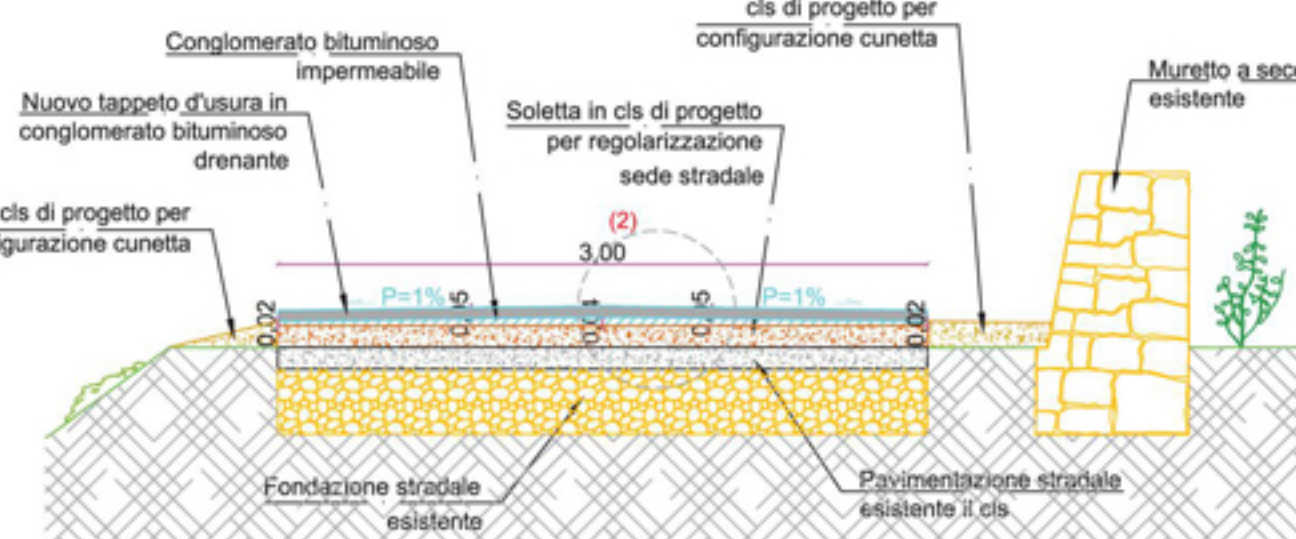
SEZIONE "E-E" (stato di progetto) da picchetto 11 a 19  
Scala 1:25



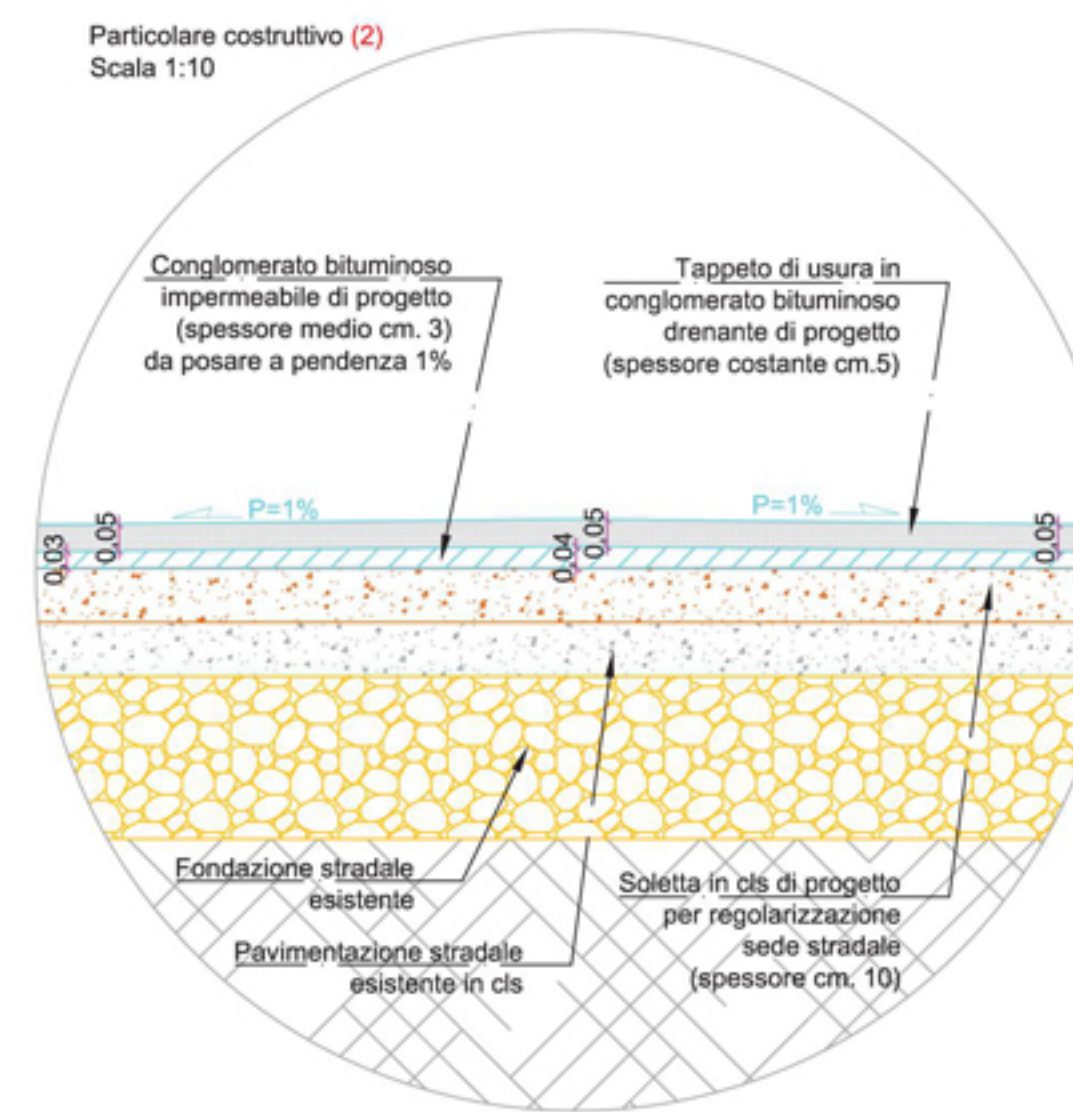
SEZIONE "F-F" (stato di progetto) da picchetto 19 a 22  
Scala 1:25



SEZIONE "G-G" (stato di progetto) da picchetto 22 a 30  
Scala 1:25



Particolare costruttivo (2)  
Scala 1:10



REGIONE PUGLIA  
Comune di MATTINATA  
UNIONE EUROPEA

PROGRAMMA DI SVILUPPO RURALE 2007-2013. ASSE I  
MIS. 125. AZ. 3-LAVORI DI MIGLIORAMENTO DELLA  
VIABILITÀ RURALE COMUNALE.  
Eventi alluvionali del 2 e 5 settembre 2014

Lavori di ripristino ed ammodernamento delle Strade Rurali "Principe Stinco-Alvaro" e "Scapola"

IL COMMITTENTE: Amministrazione Comunale  
IL PROGETTISTA: Dott. Ing. Raffaele Michele Cignazzi

R.U.P.:  
Rap. 1:1.000 - 1:100 - 1:25  
San Ferdinando di Puglia, 8 Settembre 2015

TAV. B04c  
OGGETTO: Profilo longitudinale e sezione: Strada "Scapola"

Affiliato oice  
Rev. 0