STUDIO AC3 Ingegneria S.r.l. - via Pertini n°2, 70017 S. Ferdinando di Puglia (BT) - Tel/Fax 0883/922802 E-MAIL studioac3@tiscali.it

REGIONE PUGLIA

Comune di

UNIONE EUROPEA

RIGNANO GARGANICO

PROGRAMMA DI SVILUPPO RURALE 2007-2013
ASSE I. MIS. 125. AZ. 3
LAVORI DI MIGLIORAMENTO DELLA VIABILITÀ RURALE COMUNALE

Eventi alluvionali del 2 e 5 settembre 2014

Lavori di messa in sicurezza delle Strade Comunalii
S.C. 8 "Trappedo", S.C. 9 "Masseria Fini", S.C. 10 "Palumbara",
S.C. 11 "Grotte Paglicci", S.C. 13 "Mezzana Grande 1",
S.C. 15 "Mezzana Grande 3", S.C. 16 "Triolo 1", S.C. 20 "Poderi-Saldoni",

IL COMMITTENTE :
Amministrazione Comunale

IL PROGETTISTA :
Dott. Ing. Raffaele Michele CAGNAZZI
STUDIO AC3 Ingegneria s.r.l.
- Via Pertini n° 2, 70017 S. Ferdinando di P.(BT) -
- Tel/Fax 0883/922802 E-MAIL studioac3@tiscali.it

IL R.U.P. :

Rapporto 1:1.000 - 1:100 - 1:25 - 1:10

San Ferdinando di Puglia, li Settembre 2015

TAV. B04a

OGGETTO: Profili longitudinali e sezioni: 8 "Trappedo"

Affiliato ance

Codice progetto

Revisione Rev. 0

Profilo longitudinale strada 8 "Trappedo"

PAVIMENTAZIONE STRADALE ESISTENTE	STERRATO
SISTEMAZIONE STRADALE DI PROGETTO	FONDAZIONE IN STABILIZZATO (10 CM), TAPPETINO DI USURA IN CONGLOMERATO BITUMINOSO IMPERMEABILE (CM. 3), CONGLOMERATO BITUMINOSO DRENANTE (CM. 5)

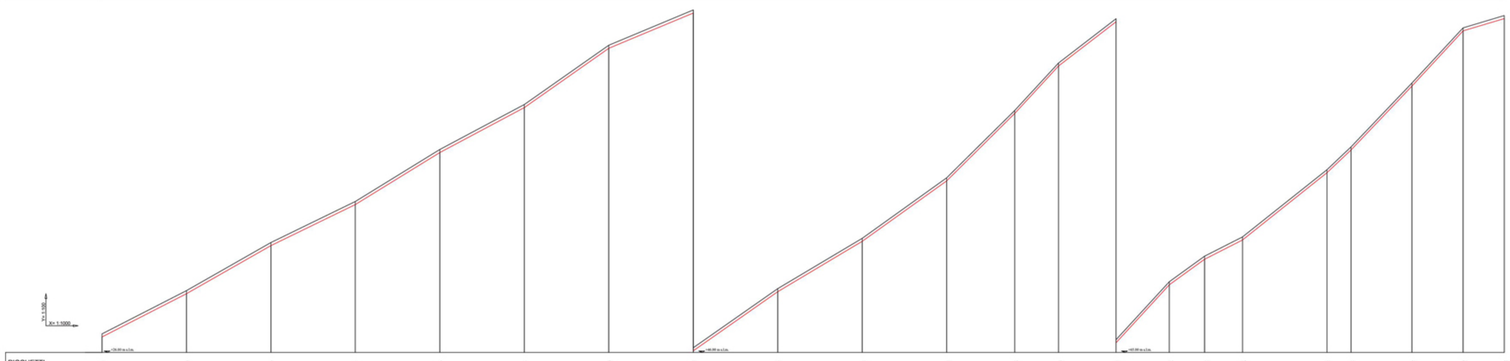

PICCHETTI	1	2	3	4	5	6	7	8	9	10	11	12	13	14	15	16	17	18	19	20	21	22
DISTANZE PARZIALI	0,00	30,00	30,00	40,00	30,02	30,00	30,00	30,00	30,00	30,00	30,00	30,00	40,24	25,02	34,00	31,36	20,81	22,40	30,00	14,25	36,04	30,28	24,34
DISTANZE PROGRESSIVE	0,00	30,00	60,00	100,00	130,02	160,02	190,02	220,02	250,02	280,02	310,02	340,02	380,26	405,27	439,27	470,63	491,45	513,85	543,85	558,10	594,14	624,42	648,76
QUOTE DEL TERRENO	0,00	2,00	4,00	6,00	7,95	9,90	11,85	13,80	15,75	17,70	19,65	21,60	23,55	25,50	27,45	29,40	31,35	33,30	35,25	36,68	38,11	39,54	40,97
QUOTE DI PROGETTO	27,14	29,64	32,13	34,63	36,62	38,60	40,57	42,55	44,52	46,50	48,47	50,45	52,42	54,40	56,37	58,35	60,32	62,30	64,27	65,69	67,12	68,54	69,97

SEZIONE A-A' (stato dei luoghi)

da picchetto 1 a 2

Scala 1:25

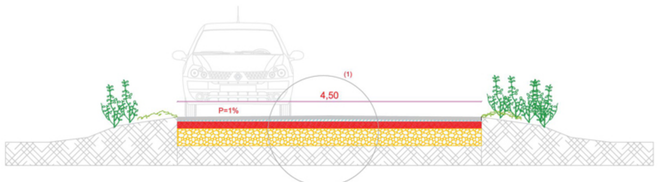

SEZIONE A-A' (stato di progetto)

da picchetto 1 a 2

Scala 1:25

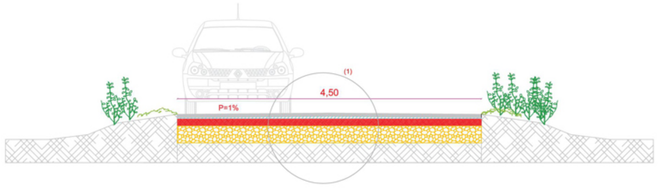

Particolare del tappeto di usura drenante di progetto (1)

Scala 1:10

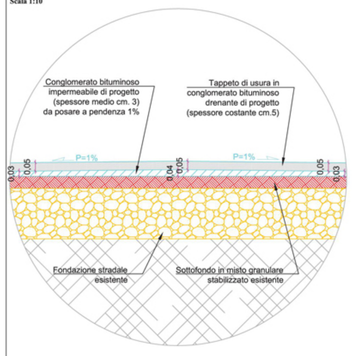

Particolare del tappeto di usura drenante di progetto (2)

Scala 1:10

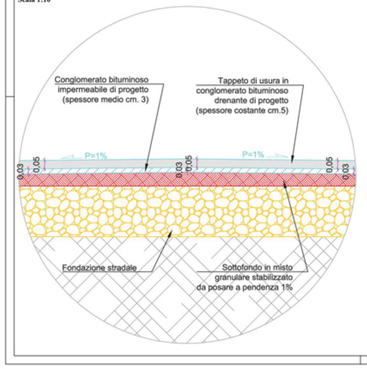

SEZIONE C-C' (stato dei luoghi)

da picchetto 11 a 12

Scala 1:25

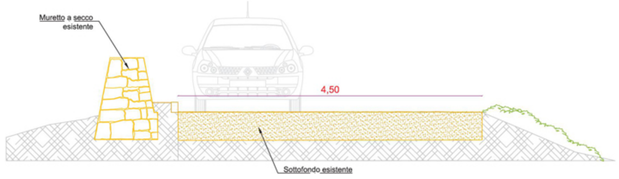

SEZIONE D-D' (stato dei luoghi)

da picchetto 13 a 14

Scala 1:25

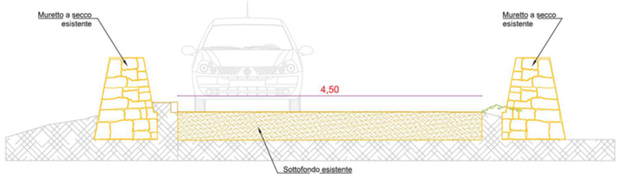

SEZIONE E-E' (stato dei luoghi)

da picchetto 14 a 15

Scala 1:25

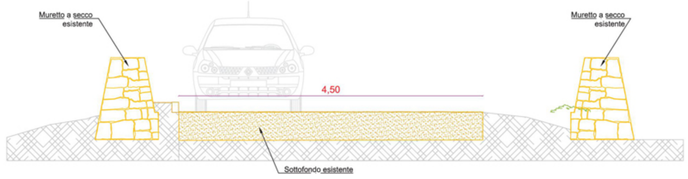

SEZIONE C-C' (stato di progetto)

da picchetto 11 a 12

Scala 1:25

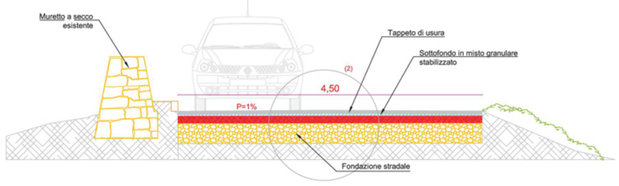

SEZIONE D-D' (stato di progetto)

da picchetto 13 a 14

Scala 1:25

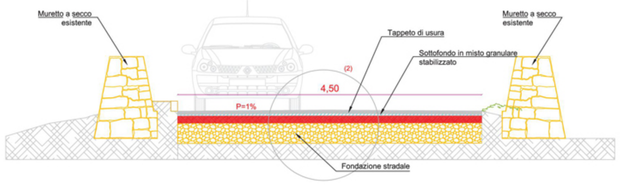

SEZIONE E-E' (stato di progetto)

da picchetto 14 a 15
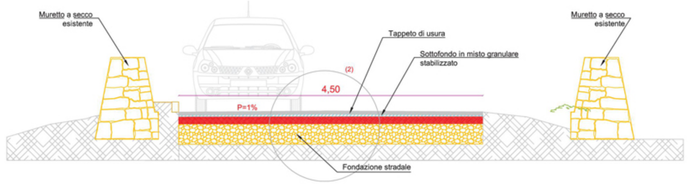
Scala 1:25